



ΔΙΕΚ ΚΑΡΔΙΤΣΑΣ  
ΠΑΓΚΟΣΜΙΑ ΓΕΩΓΡΑΦΙΑ  
ΤΑΞΙΔΙΩΤΙΚΟΙ ΟΔΗΓΟΙ

ΚΡΗΤΗ

# Κρήτη

- Η Κρήτη είναι το μεγαλύτερο και [πολυπληθέστερο νησί της Ελλάδας](#) και το πέμπτο σε μέγεθος νησί στη Μεσόγειο. Η Κρήτη χωρίζεται διοικητικά στους νομούς Χανίων, Ρεθύμνου, Ηρακλείου και Λασιθίου και αποτελεί τον μεγαλύτερο τουριστικό προορισμό της Ελλάδας. Μεγαλύτερη πόλη του νησιού και πρωτεύουσα είναι το [Ηράκλειο](#), μια ολοζώντανη πόλη, γεμάτη φοιτητές και νεολαία. Άλλες κύριες πόλεις είναι τα **Χανιά**, το [Ρέθυμνο](#), η [Ιεράπετρα](#), ο [Άγιος Νικόλαος](#) και η [Σητεία](#). Αν υπάρχει ένα μέρος που μπορεί να συμπεριληφθεί σε όλους τους τουριστικούς οδηγούς ως ο πιο άρτιος προορισμός για διαφορετικά είδη τουρισμού, τότε αυτό είναι η Κρήτη, που προσφέρεται για **αγροτουρισμό, οικοτουρισμό, θρησκευτικό τουρισμό, συνεδριακό, γαστρονομικό, καταδυτικό, εναλλακτικών δραστηριοτήτων, ιατρικό και τέλος αθλητικό τουρισμό.**

Στην Κρήτη οι περισσότερες αφίξεις και διανυκτερεύσεις αλλοδαπών πραγματοποιούνται στα **ξενοδοχεία 4\* και 5\* κατηγορίας**. Σε αυτή την κατηγορία επίσης παρατηρείται το υψηλότερο ποσοστό πληρότητας. Καθημερινά φτάνουν χιλιάδες επισκέπτες στην Κρήτη με πτήσεις εσωτερικού και εξωτερικού. Επίσης υπάρχουν καθημερινά δρομολόγια πλοίων από το λιμάνι του Πειραιά προς την Κρήτη κυρίως προς Χανιά, Ηράκλειο και Ρέθυμνο. Στην Κρήτη υπάρχουν 2 μεγάλα αεροδρόμια, το **Διεθνές Αεροδρόμιο Ηρακλείου (Νίκος Καζαντζάκης)** και το **Αεροδρόμιο Χανίων (Ιωάννης Δασκαλογιάννης)** και τα δύο αεροδρόμια είναι σε μικρές αποστάσεις από τις πόλεις. Στην Κρήτη υπάρχουν 6 λιμάνια που δέχονται επιβατικά πλοία: Λιμάνι στον Κίσσαμο (Καστέλι) (προς Κύθηρα και Αντικύθηρα μόνο, στη Σούδα, στο Ρέθυμνο, στο Ηράκλειο και στον Άγιο, τα λιμάνια του Ηρακλείου, του Ρεθύμνου και των Χανίων συνδέονται με τον Πειραιά, τις Κυκλάδες και τα Δωδεκάνησα.

- Η Κρήτη διαθέτει 155χλμ. με αμμώδεις παραλίες κατά μήκος των ακτών της. Στα Λευκά Όρη βρίσκονται διασκορπισμένα αξιόλογα μικρά ορεινά χωριά, γνωστά για τις βυζαντινές εκκλησίες τους. **Το πιο θεαματικό φυσικό τοπίο στην Κρήτη θεωρείται το φαράγγι της Σαμαριάς**, στο οροπέδιο Ομαλού στα Λευκά Όρη, το οποίο αναγνωρίστηκε το 1962 ως Εθνικό Πάρκο. Το μήκους 16χλμ. φαράγγι είναι ένα από τα εντυπωσιακότερα της Ευρώπης και κάθε χρόνο αποτελεί πόλο έλξης χιλιάδων επισκεπτών περιπατητικού τουρισμού. Το φαράγγι χωρίζει τον κύριο όγκο της οροσειράς των Λευκών Ορέων, από το βουνό τους στα δυτικά με κορυφή τον Βολακιά. Έχει δύο φυσικές εισόδους, με τη βόρεια (42 χιλιόμετρα από Χανιά) στο οροπέδιο Ομαλός και σε υψόμετρο 1.227 μέτρα, να οφείλει το όνομα Ξυλόσκαλο στην κατασκευή από κορμούς που παλαιότερα χρησιμοποιούνταν για την αρχική απότομη κάθοδο. Πλέον, αυτή διευκολύνεται από βαθμωτές πέτρινες πλάκες στο επικλινές έδαφος και προστατευτικό στηθαίο. Το φαράγγι απολήγει νότια σε εκτεταμένη ξερή κοιλάδα περίπου στο επίπεδο της θάλασσας, πριν το παράλιο σφακιανό χωριό Αγία Ρουμέλη. Η διαδρομή μέσω του βασικού μονοπατιού είναι σχεδόν 13 χιλιόμετρα έως τη νότια είσοδο, 14,3 το φυλάκιο της Δασικής Υπηρεσίας (όριο Εθνικού Δρυμού) και 16,7 την ακτή. Στις επιβλητικές Πόρτες (ή Σιδερόπορτες) απαντάται το στενότερο σημείο του με πλάτος 3 μέτρων, όπου ακριβώς εκεί το ύψος των τοιχωμάτων υπερβαίνει τα 100, κάπως κοντά ανέρχεται στα 300 και μακρύτερα τα 700. Το πέρασμα θεωρείται το εντυπωσιακότερο στοιχείο της διαδρομής, επικίνδυνο όμως τις πρώτες πρωινές και βραδινές ώρες το καλοκαίρι (όλες δε το χειμώνα) με τις κατολισθήσεις εξαιτίας απότομων μεταβολών θερμοκρασίας και της διέλευσης κρι-κρι στα βράχια προς εξεύρεση τροφής. Οριοθετεί για την πορεία από το Ξυλόσκαλο το τέρμα του γεωλογικού φαινομένου και συχνά το ρυάκι που διατρέχει το φαράγγι καλύπτει όλο το πλάτος της διόδου.



• **ΧΑΝΙΑ:** Η πόλη των Χανίων και πρωτεύουσα του νομού ξεχωρίζει για την γοητεία και την αρχοντιά της. Χωρίζεται στην παλιά και στην νέα πόλη. Η επονομαζόμενη νέα πόλη είναι ένα σύγχρονο αστικό κέντρο, με όλες τις ανέσεις κάθε μεγαλούπολης. Αγκαλιάζει -μεταφορικά και κυριολεκτικά- την Παλιά Πόλη και θα λέγαμε ότι εναρμονίζεται με εκείνη. Καθώς περπατά κανείς στα γραφικά δρομάκια της παλιάς πόλης και παρατηρεί την αρχιτεκτονική δόμηση των συνοικιών αντιλαμβάνεται τα χνάρια των πολιτισμών που σημάδεψαν την ιστορία του τόπου και την κουλτούρα των ανθρώπων. Αξιόλογα νεοκλασσικά κτίρια, διατηρημένα βενετσιάνικα αρχοντικά και παλιές συνοικίες φανερώνουν τις έντονες ενετικές αλλά και ανατολίτικες επιρροές που υπέστη η περιοχή. Τα Χανιά παρουσιάζουν μεγάλο ενδιαφέρον. Τόσο για την περιήγηση στα πολλά μνημεία τους, όσο και για τις πολλές επιλογές διασκέδασης και δραστηριοτήτων που προσφέρουν. Οι τουριστικές υποδομές εξασφαλίζουν ονειρεμένες διακοπές σε κάθε επισκέπτη: υπερσύγχρονα ξενοδοχειακά συγκροτήματα και ενοικιαζόμενα διαμερίσματα και studios για όσους αναζητούν οικονομικές λύσεις, όλα βρίσκονται στη διάθεση των επισκεπτών, μαζί με υπέροχα καφέ και εστιατόρια για να δοκιμάσετε τη διάσημη και υγιεινή κρητική κουζίνα. Το **Ενετικό λιμάνι** των Χανίων με τον Φάρο αποτελεί σήμα κατατεθέν της πόλης των Χανίων. Σήμερα συγκεντρώνει πλήθος επισκεπτών και Χανιωτών, κυρίως τους θερινούς μήνες. Πολλά εστιατόρια, ταβέρνες, καφετέριες, μπαρ κατά μήκος της παραλίας προσφέρονται για χαλαρές ώρες αναψυχής και ψυχαγωγίας.



- **Νομός Ηρακλείου:** Η πόλη του Ηρακλείου στα βόρεια του νομού προσφέρει στον επισκέπτη την ευκαιρία να περιηγηθεί στο παλιό λιμάνι με το ενετικό κάστρο που χτίστηκε μεταξύ 1523 και 1540. Στα σημεία τουριστικού ενδιαφέροντος της πόλης εντάσσονται το Αρχαιολογικό Μουσείο με τη μεγαλύτερη συλλογή Μινωικής τέχνης, που περιλαμβάνει κεραμική, λιθογραφία, σφραγιδογλυφία, μικρογλυπτική, χρυσοχοΐα, μεταλλοτεχνία, τοιχογραφίες και σαρκοφάγους και το Μουσείο Φυσικής Ιστορίας.
- **Τα ανάκτορα της Κνωσού,** 5χλμ νότια του Ηρακλείου, άρχισαν να χτίζονται το 1900 π.Χ., καταστράφηκαν από σεισμό το 1700 π.Χ. περίπου και σύντομα ξαναχτίστηκαν. Στα ερείπιά τους περιλαμβάνονται το ανάκτορο του Μίνωα, οι οικίες των αξιωματούχων και των ιερέων και οι κατοικίες των απλών κατοίκων. Στο πολυώροφο και δαιδαλώδες αυτό συγκρότημα, χτισμένο γύρω από έναν κεντρικό πυρήνα, συμπεριλαμβάνονταν φωταγωγοί, διάδρομοι, η αίθουσα του θρόνου, λατρευτικοί χώροι, θησαυροφυλάκια, εργαστήρια, θέατρο και άλλα, εσωτερικά διακοσμημένα με τοιχογραφίες.
- **Η Φαιστός,** στα νοτιοδυτικά του Νομού Ηρακλείου, θεωρείται η δεύτερη σε σπουδαιότητα Μινωική πόλη της Κρήτης και κατοικείται από τη Νεολιθική Εποχή. Στην Αγία Τριάδα, δυτικά της Φαιστού, βρέθηκε μια μινωική έπαυλη με αρχαιολογικούς θησαυρούς που εκτίθενται στο Αρχαιολογικό Μουσείο Ηρακλείου. Βορειοανατολικά της Φαιστού, ο οικισμός Γόρτυς άκμασε από τα μινωικά ως τα χριστιανικά χρόνια.
- Νότια της Αγίας Τριάδας, **τα Μάταλα** είναι γνωστά για τις εντυπωσιακές σπηλιές τους μέσα στα βράχια και τις κοινότητες «χίππυς» που είχαν εγκατασταθεί εκεί στην αμμώδη παραλία της κατά τη δεκαετία 1960-1970. Κατεξοχήν **κέντρο θερινών διακοπών, η Χερσόνησος,** ανατολικά του Ηρακλείου, προσελκύει μαζικό τουρισμό



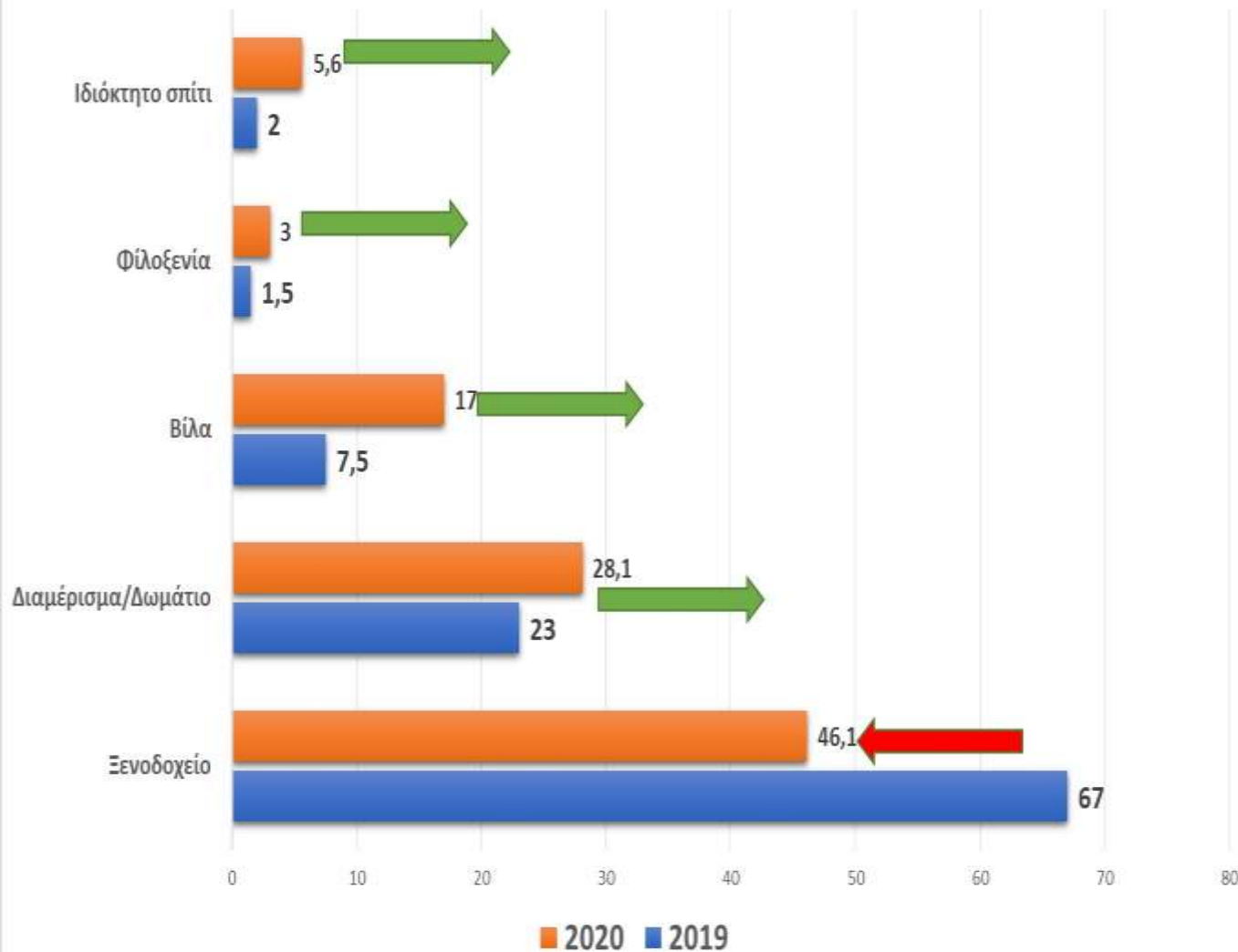
- **Νομός Λασιθίου:** Η πόλη του Λασιθίου έχει να προσφέρει στον τουρίστα γραφικό φυσικό και αστικό περιβάλλον και μια τεράστιας σημασίας πολιτιστική κληρονομιά. Η **Ελούντα**, που χτίστηκε από τους Ενετούς το 1579 ως οχυρωματικό λιμάνι, αποτελεί **σήμερα σημαντικό τουριστικό θέρετρο στην παραλία του κόλπου Μιραμπέλλου στο Βόρειο Λασιθί με πάρα πολλές και μεγάλες ξενοδοχειακές μονάδες 5\***. Η πόλη είναι προικισμένη με αμμώδεις παραλίες και προσφέρει μεγάλη ποικιλία καταλυμάτων. Η πόλη του Αγίου Νικολάου στην ίδια περιοχή αποτελεί τουριστικό κέντρο με Λαογραφικό Μουσείο, Αρχαιολογικό Μουσείο, την εκκλησία του Αγίου Νικολάου του 10ου-11ου αι. (από την οποία και πήρε το όνομά της) και παραλίες σε μικρή απόσταση, όπως ο Αλμυρός και τα Χαβάνια. Η **Σπιναλόγκα** είναι μικρό νησί κοντά στην **Ελούντα** στην Ανατολική Κρήτη. Η Σπιναλόγκα έχει γίνει γνωστή σαν το **νησί των λεπρών**, αφού εδώ απομονώνονταν οι λεπροί από την Κρήτη και την υπόλοιπη Ελλάδα μέχρι το 1957. Σήμερα τη Σπιναλόγκα επισκέπτονται κάθε καλοκαίρι χιλιάδες τουρίστες με καραβάκια από τον Άγιο Νικόλαο, την Ελούντα και την Πλάκα για να ξεναγηθούν στα ερειπωμένα της κτίρια, που με κόπο προσπαθεί η αρχαιολογική υπηρεσία να συντηρήσει. Η **Σητεία**, στη βορειοανατολική πλευρά του νομού φημίζεται για την παλιά συνοικία στο κέντρο, το γραφικό λιμάνι και ενετικό κάστρο,. Η παραλία Βαΐ, 28χλμ βορειοανατολικά της Σητείας, με το μοναδικό φοινικόδασος της Ευρώπης, αποτελεί δημοφιλές τουριστικό θέρετρο θερινού τουρισμού.



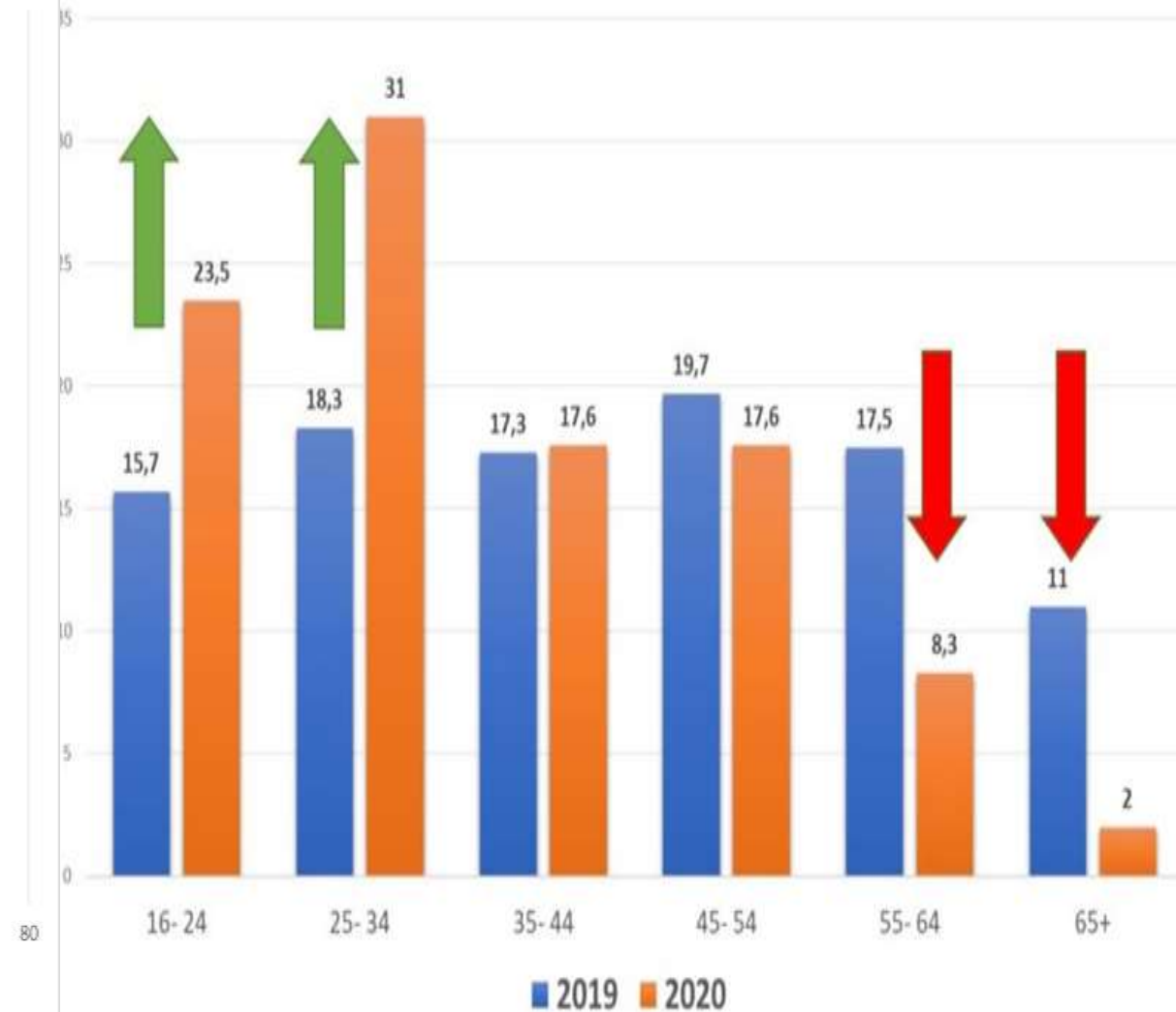
- **Η Ιεράπετρα**, βρίσκεται στη νοτιοανατολική πλευρά της Κρήτης. Χαρακτηριστική είναι η είσοδος στο παλιό λιμάνι που φυλάσσεται από ένα ενετικό κάστρο του 13ου αιώνα, ενώ δυτικά του κάστρου απλώνεται η τουρκική συνοικία με αξιόλογο τζαμί και οθωμανική κρήνη. Ανατολικά της Ιεράπετρας εκτείνεται μια σειρά από αμμώδεις παραλίες. Στα σημεία τουριστικού ενδιαφέροντος της περιοχής εντάσσονται: το Αρχαιολογικό Μουσείο της Ιεράπετρας, όπου εκτίθενται ευρήματα που χρονολογούνται από τη μινωική έως τη ρωμαϊκή εποχή, Το σπήλαιο του Δικταίου Άντρου στο οροπέδιο του Λασιθίου που σύμφωνα με τη μυθολογία ήταν ο τόπος γέννησης του Δία, Τα χωριά του οροπεδίου του Λασιθίου. Χτισμένα από τον 15ο αιώνα διατηρούν πολλά αρχιτεκτονικά στοιχεία της εποχής εκείνης, όπως αποθήκες σιτηρών από την ενετική περίοδο. Χαρακτηριστικό στοιχείο του τοπίου του Λασιθίου αποτελούν οι σιδερένιοι παραδοσιακοί ανεμόμυλοι που αντλούσαν νερό για τις αγροτικές και οικιακές ανάγκες των κατοίκων του, προστατευόμενες περιοχές. Έτσι έχουν χαρακτηριστεί η περιοχή της Ελούντας- Σπιναλόγκας, η περιοχή Βρόκαστρου-Μονής Φανερωμένης- Γουρνιών, ο παραδοσιακός οικισμός Κριτσάς, το φοινικόδασος Βάι, οι αρχαιότητες και το φαράγγι Ζάκρου και η περιοχή Παλαίικαστρου
- <https://www.youtube.com/watch?v=fuuyDVWbdes>

Αποτελέσματα μελέτης από το Παρατηρητήριο Τουρισμού Δυτικής Κρήτης με τη συμμετοχή της Ένωσης Ξενοδόχων Χανίων, του Οικονομικό Επιμελητήριο Δυτ. Κρήτης και το Επιμελητήριο Χανίων

### Τύπος τουριστικού καταλύματος (%)



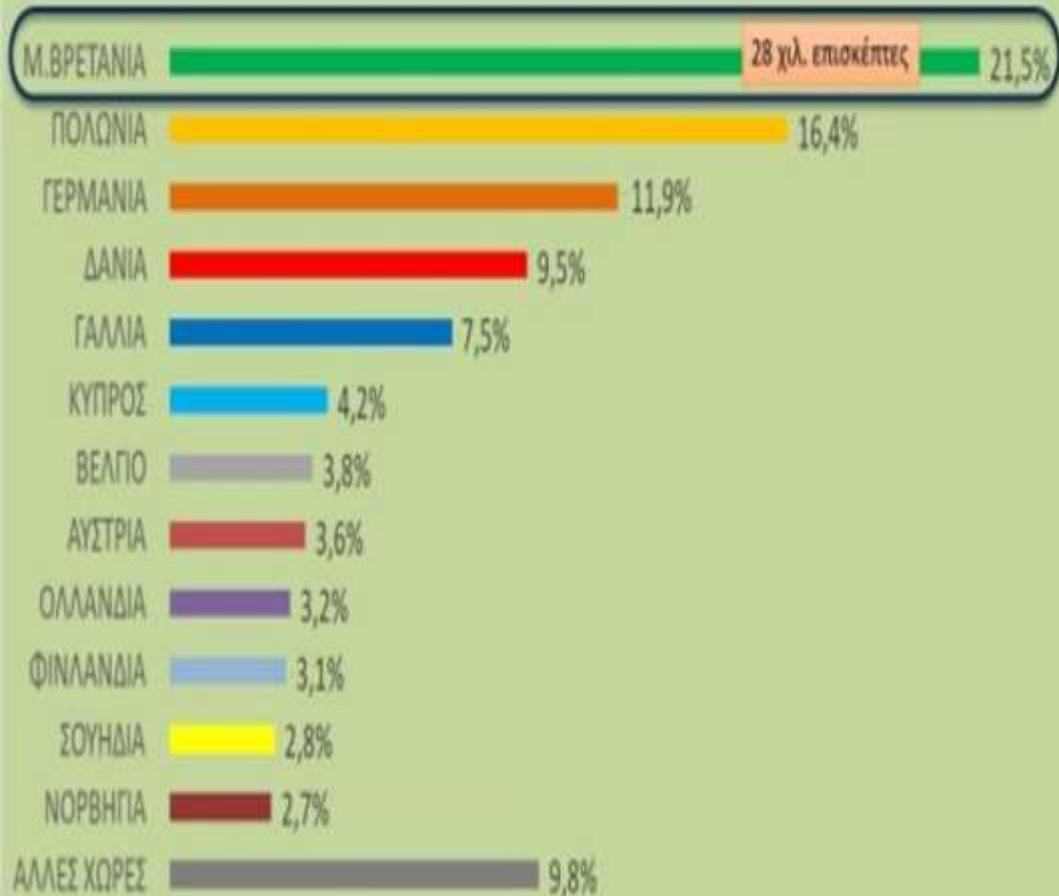
### Κατανομή ηλικίας επισκεπτών (ποσοστά)



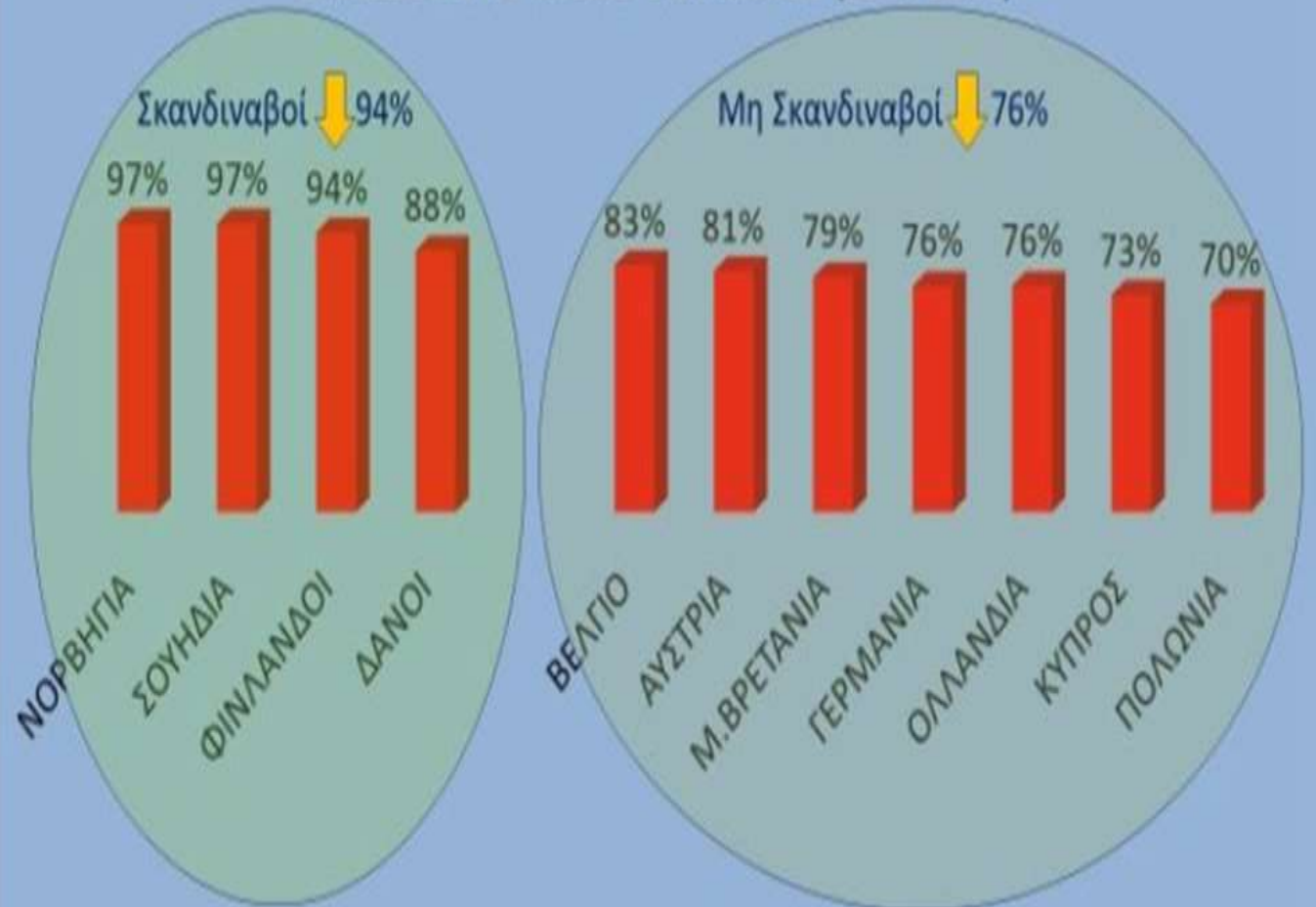


# Αποτελέσματα μελέτης από το Παρατηρητήριο Τουρισμού Δυτικής Κρήτης με τη συμμετοχή της Ένωσης Ξενοδόχων Χανίων, του Οικονομικό Επιμελητήριο Δυτ. Κρήτης και το Επιμελητήριο Χανίων

ΠΟΣΟΣΤΟ ΑΦΙΞΕΩΝ ΑΛΛΟΔΑΠΩΝ ΤΟΥΡΙΣΤΩΝ ΜΕ CHARTERS ΣΤΟ ΑΕΡΟΔΡΟΜΙΟ ΧΑΝΙΩΝ ΓΙΑ ΤΗΝ ΠΕΡΙΟΔΟ ΙΑΝΟΥΑΡΙΟΣ-ΑΥΓΟΥΣΤΟΣ 2020



ΣΗΜΑΝΤΙΚΕΣ ΜΕΙΩΣΕΙΣ ΚΥΡΙΩΝ ΕΘΝΙΚΟΤΗΤΩΝ ΣΤΟ ΑΕΡΟΔΡΟΜΙΟ ΧΑΝΙΩΝ ΓΙΑ ΤΟ ΠΡΩΤΟ ΟΚΤΑΜΗΝΟ (2020-2019)



- Αναφορές
- <https://www.touristorama.com>
- <https://www.haniotika-nea.gr>
- Τουριστική Γεωγραφία ,Γ´ΕΠΑΛ
- <https://el.wikipedia.org/>
- <https://www.google.com/>
- <https://www.youtube.com/>